

STOLANSKÁ OBYDLÍ

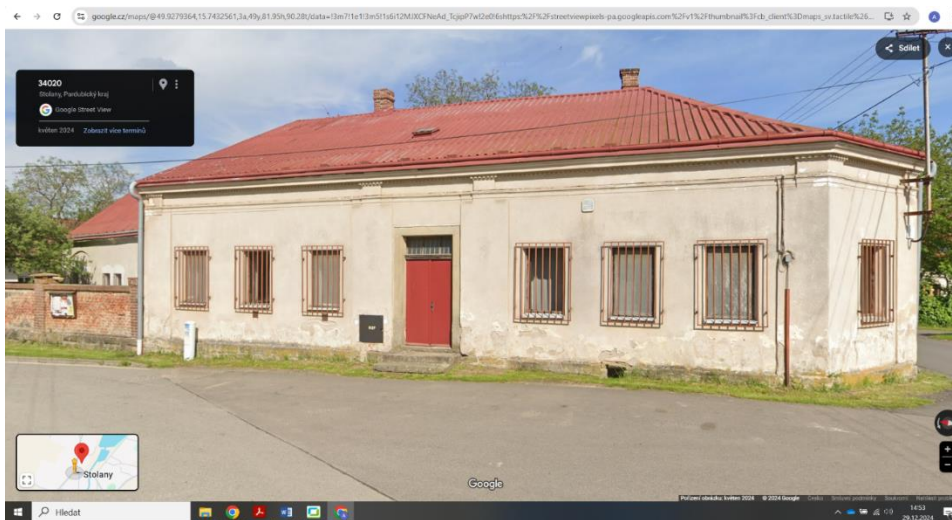
Č. p. 1

Patřival Dolkovi, pak prodán starostovi Jiřímu Velebnému. Byla zde hospoda a trafika. Pak byla usedlost prodána Anně Pavlíkové (rozené Bartoníčkové), která zde vykonávala hostinskou činnost. V roce 1900 byla již vdovou a v usedlosti žili ještě synové František a Arnošt Pavlíkovi a vdovec, čeledín František Mašata, který vypomáhal na poli. Krátce zde žil i Nevečeřal, který se však zanedlouho vrátil do svého domku č. 37, kde provozoval krámek a kam si přenesl i trafiku.

Později, v roce 1910 zde hostinskou činnost vykonával a majitelem byl již syn František Pavlík, pokladník zdejší kempeličky. Žila zde od r. 1906 i jeho manželka Emilie. V usedlosti dále bydleli jejich synové Jan a Emil, bratr Františka Arnošt, matka Anna Pavlíková a služka Anna Stejskalová. Měli koně, 7 ks hovězího dobytka, 6 prasat a 20 slepic. František zemřel za války na španělskou chřipku, jeho bratr Arnošt padl asi na srbské frontě.

Vdova Emilie Pavlíková pokračovala ve vedení hostinské činnosti, kromě pár let, kdy pronajala hostinec p. Cerelovi. V roce 1921 je Alois Cerel uveden jako majitel bytu, žil tu s celou rodinou: manželkou Marií Cerelovou, synem Bohumilem Cerelem, dcerou Boženou Cerelovou, služkou Marií Lickovou, čeledínem Josefem Tučkem a výminkářkou paní Pavlíkovou. Paní Pavlíková vlastnila v roce 1930 na 652 arů půdy a provozovala zde s Františkem Zimou krámek (přenesený po smrti p. Nevečeřala z č. 37 a po prodeji domu č. 37).

Ve sklepě této budovy je prý zazděna chodba.



Google Street View online

<https://www.google.com/maps/>



Název: CHR450018390
Oblast mapování: Čechy
Vlastník a distributor dat: Národní archiv
<https://ags.cuzk.cz/archiv/openmap.html?typ=skicic&idrastru=CHR450018390>

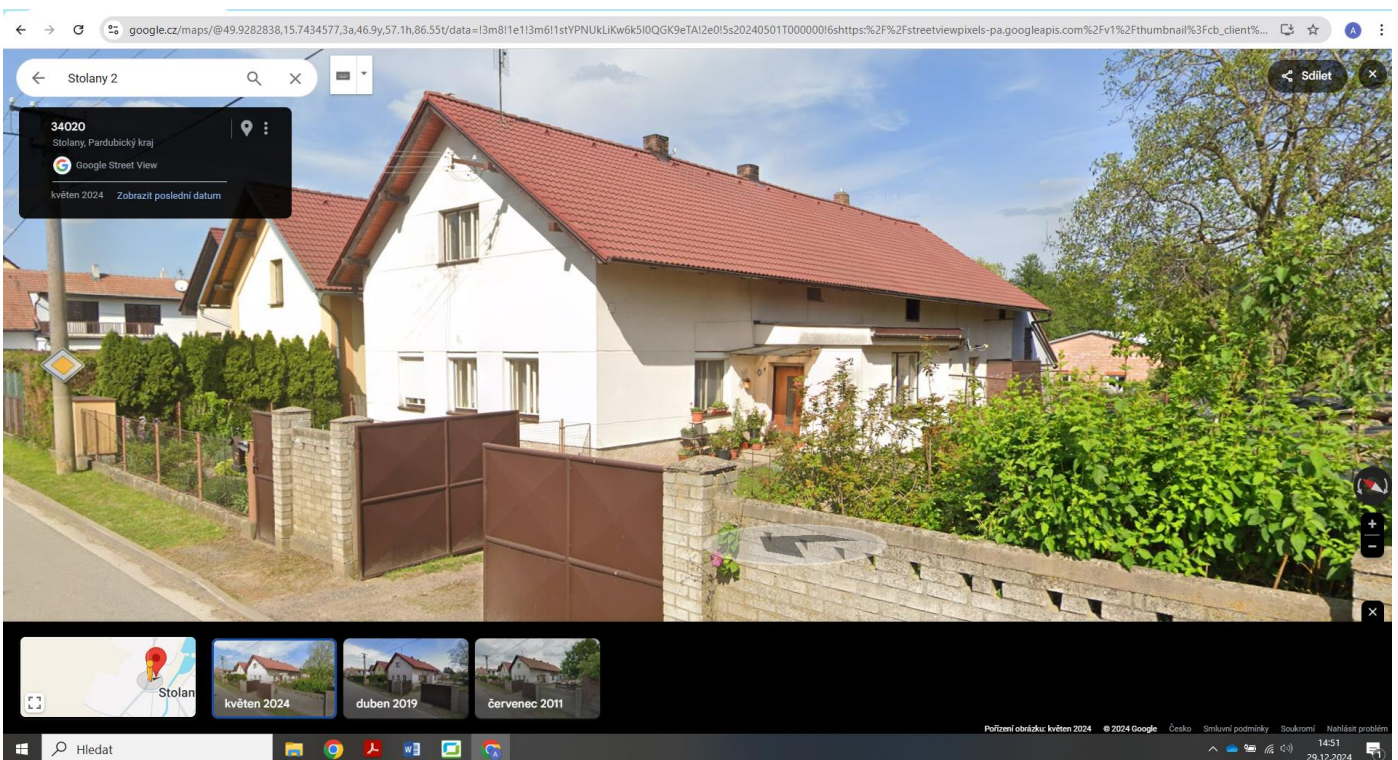
Č. p. 2

V roce 1900 byla majitelkou vdova po Janu Petržilkoví Františka Petržilková. Žili zde 3 jejich synové: Josef, František (provozoval tesařství) a Václav, dále dcery Anna a Františka. Nájemníky v druhém bytě byli Duškovi – Josef (nádeník) a Marie a jejich synové Vincenc a Josef, dcery Františka a Marie.

V roce 1910 zůstává v domě dcera Petržilkových Anna, provdaná Tatičková, její manžel Václav Tatiček z Lánů (majitel domu) a syn Josef. Dále zde bydlela vdova Františka Petržilková a její svobodný syn Josef (byl nemocný).

V roce 1921 jsou v daném domě načteny 2 bytové jednotky. Majitelem 1. bytu je Václav Tatiček, žije zde jeho manželka Anna Tatičková, syn Josef Tatiček a tři dcery – Ladislava, Božena a Marie, dále švagr Josef Petržílek. Všichni pracují v zemědělství (na vlastním).

Ve 2. bytu žije rodina Korbelova, majitelem 2. bytu je Antonín Korbel, který pracuje v cihlárně v Chrudimi, manželka Marie Korbelová, která vypomáhá při zemědělských pracích, synové Rudolf a Alois a 3 dcery – Božena, Marie a Ludmila.



Google Street View online
<https://www.google.com/maps>

Č. p. 3

Patřivalo Vojtěchu Kolářovi. Jeho syn František Kolář býval obecním hajným a bydlil v pastoušce. Na usedlost se přizpůsobil Šmídek, ale když si zařídil kovárnu v Orli, prodal usedlost Františku Doležalovi z Čejkovic.

V roce 1900 zde žil František Doležal s manželkou Marií, rozenou Huškovou, synové František a Václav, dcera Anna a tchyně Anna Hušková. V roce 1901 se narodil nejmladší Rudolf.

Po smrti Františka Doležala hospodařila nějaký čas vdova, v roce 1921 zde žila se synem Václavem a dcerou. Po ní převzal stavení syn Václav, který vystavěl novou stodolu. Když staré obytné stavení hrozilo se sutím, přestavěl jej v roce 1932.



Google Street View online
<https://www.google.com/maps>

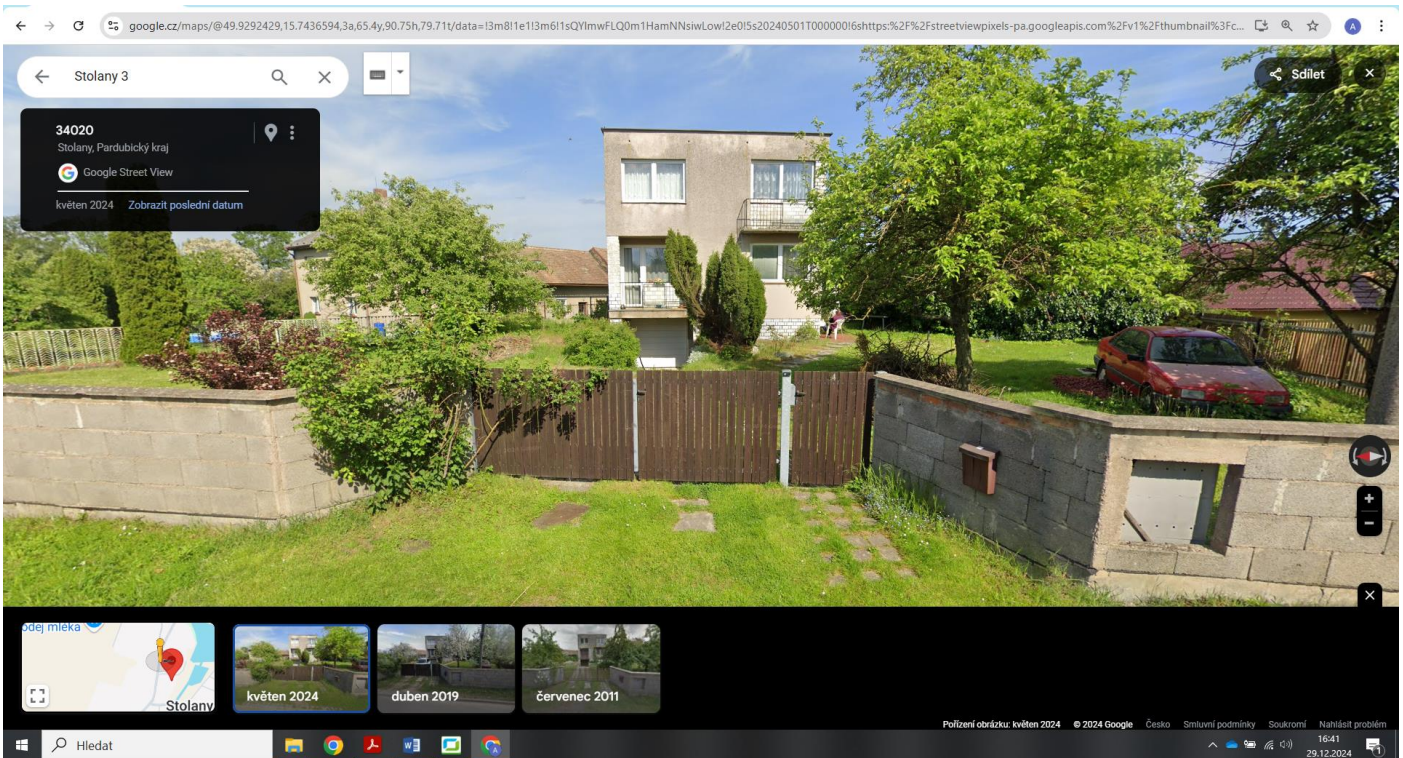


Název: CHR450018390
Oblast mapování: Čechy
Vlastník a distributor dat: Národní archiv
<https://ags.cuzk.cz/archiv/openmap.html?typ=skicic&idrastru=CHR450018390>

Č. p. 4

Číslo 4 patřivalo Smetanovi. Za něho chalupa vyhořela. Děti zapálily slámu, když domácí lidé ve stodole mlátili. Dřevěná chalupa shořela do základu, Smetana vystavěl novou, po něm ji zdědila jeho dcera Barbora, která se provdala za Antonína Novotného. V roce 1900 zde bydleli: Novotných a podnájemníci František a Anna Trávníčkovi.

Od Novotného ji koupil Jelínek z čísla 6 a hospodařil zde až do své smrti 1932. v roce 1910 i následující léta zde bydleli: František Jelínek, manželka Anna Jelínková, Marie Smetanová (švagrová p. Jelínka) a Jan Smetana (švagr p. Jelínka). V poslední vůli doporučil chalupu dceři Anně Jelínkové a vymínil jednu světnici svému synu Františku Jelínkovi, katechetovi a biskupskému notáři v Kostelci nad Orlicí.



Google Street View online
<https://www.google.com/maps>

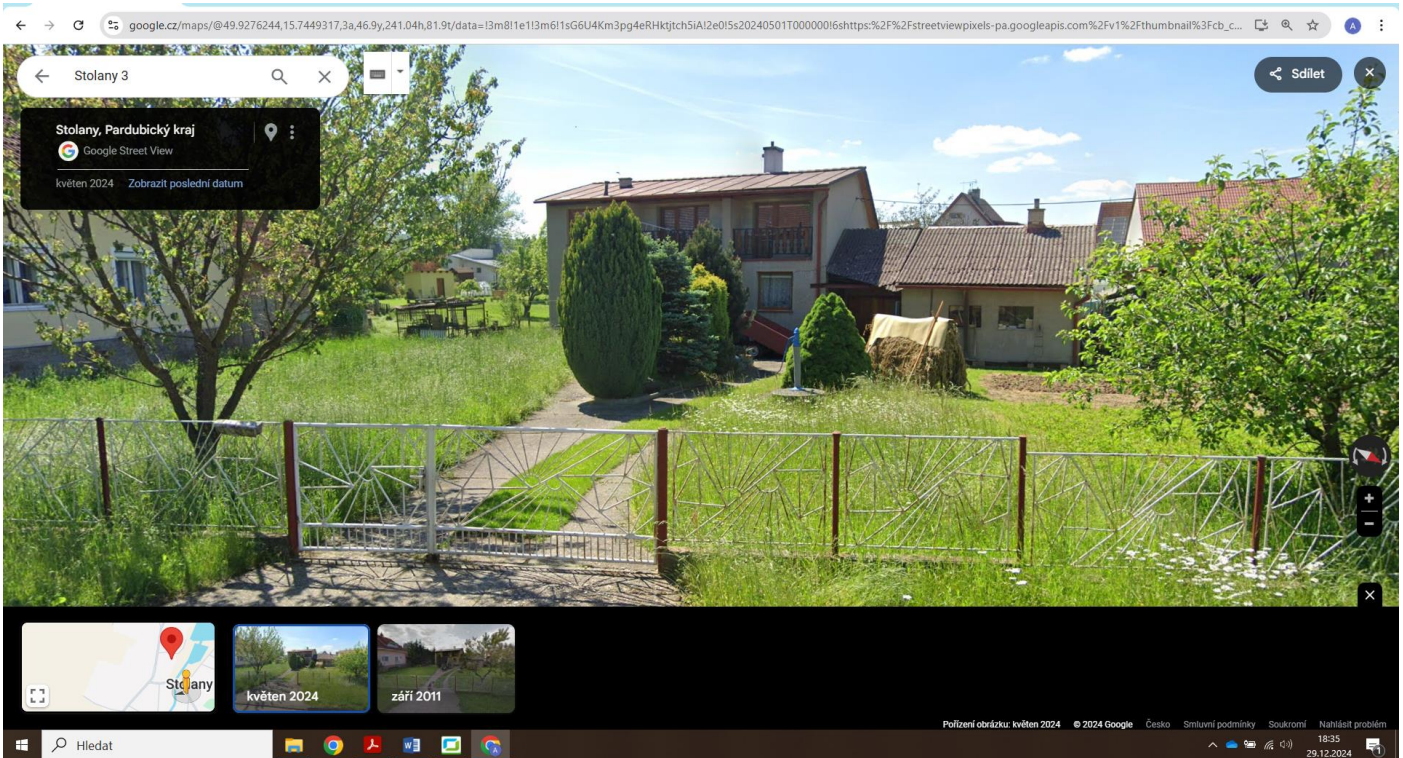


Název: CHR450018390
Oblast mapování: Čechy
Vlastník a distributor dat: Národní archiv
<https://ags.cuzk.cz/archiv/openmap.html?typ=skic&idrastru=CHR450018390>

Č. p. 5

Náleželo krejčímu Josefu Skalickému, který zde žil v roce 1900 s manželkou Františkou Skalickou (rozenou Malinskou), syny Václavem a Františkem a dcerou Emilií. Josef záhy zemřel a v roce 1910 byl již majitelem jeho syn František.

František přenechal obydlí synu Václavovi. Václav se vyučil tesařství, byl však nemocen a pomáhal jen v domácnosti. Sestra Václava Emilie se provdala za Jaroslava Venzaru, ruského legionáře. Ten při parcelaci zakoupil pro sebe přiděl pozemku a hospodařil na chalupě Václava Skalického. Václavův syn František byl bankovním úředníkem v Praze a zemřel v roce 1928.



Google Street View online
<https://www.google.com/maps>



Název: CHR450018390
Oblast mapování: Čechy
Vlastník a distributor dat: Národní archiv
<https://ags.cuzk.cz/archiv/openmap.html?typ=skicic&iadrastru=CHR450018390>

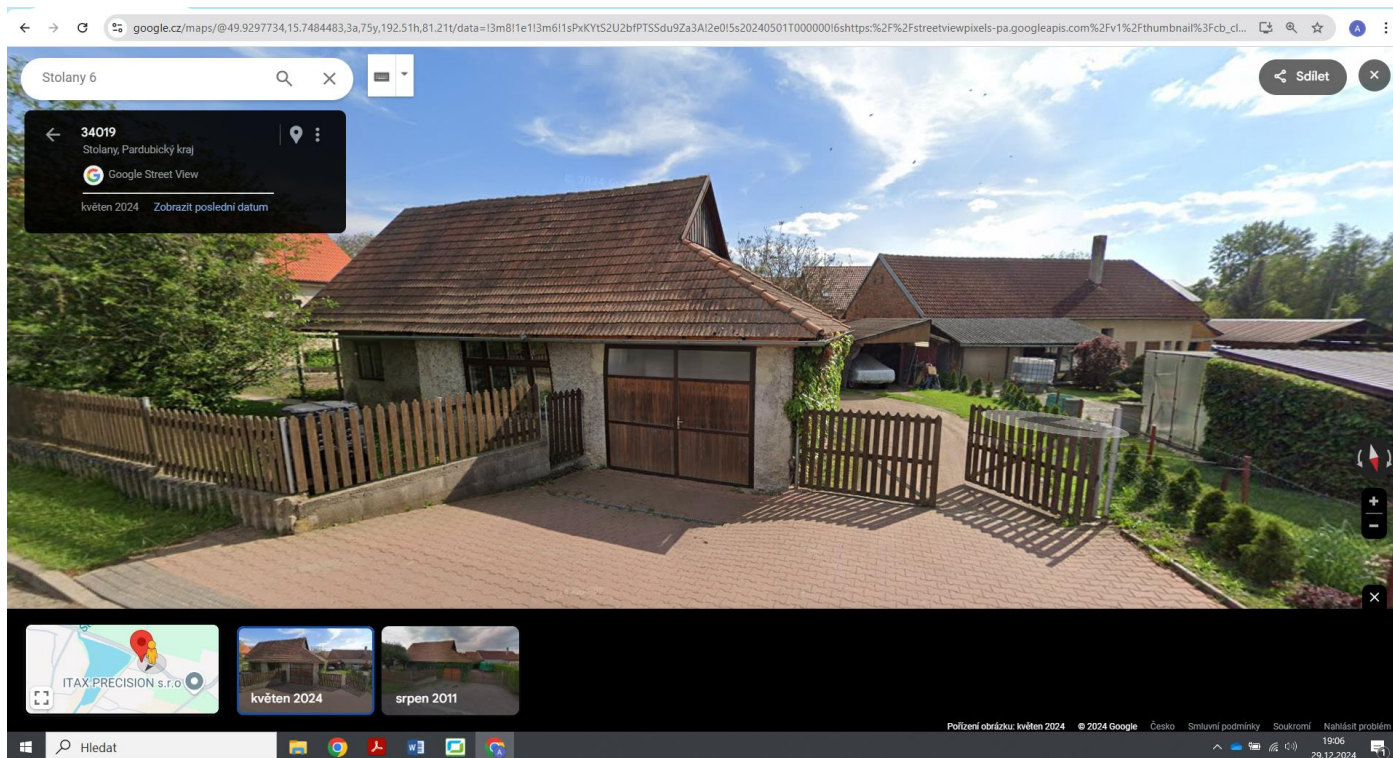
Č. p. 6

Majitelem býval Smetana, který hospodářství přepustil synu Františkovi. S jeho dcerou Annou se oženil František Jelínek, který chalupu číslo 6 prodal. Zakoupil ji obuvník Václav Kroupa. Býval za 1. války rozdělovatelem moučenek, tučenek, tabáček, po válce i náměstkem starosty, členem obecní letopisecké komise, a po poválečných útrapách a dosti svízelném životě se těšil dobrému zdraví a velmi dobrému humoru. V roce 1910 zde žili: Václav Kroupa, jeho manželka Marie (rozená Staňková), dcery Anna, Marie a Emilie, synové František, Josef, Václav a Karel.

Jako podnájemníci zde bydlela rodina Pražanova (Josef a Marie), jejich dcera Anna a vnuk Antonín.

Dalším podnájemníkem byl František Moravec.

V roce 1921 zde zůstávala celá rodina Kroupova, dcera Anna již provdaná Bakšová i s dcerou Zdeňkou a synem Jaroslavem.



Google Street View online

<https://www.google.com/maps>



Název: CHR450018390
Oblast mapování: Čechy
Vlastník a distributor dat: Národní archiv
<https://ags.cuzk.cz/archiv/openmap.html?typ=skicic&idrastru=CHR450018390>

Č. p. 8

Majitelem býval František Kout, který se r. 1872 odstěhoval do Ruska.

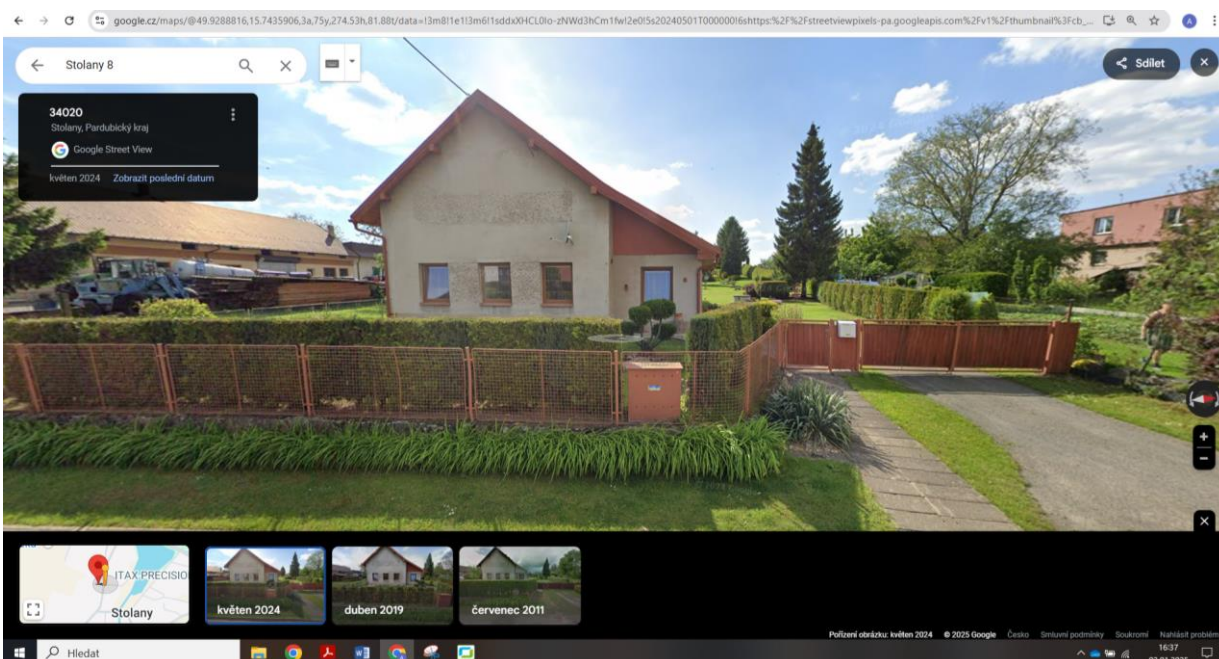
Od něj koupil hospodářství Antonín Blažek, od Blažka Jan Hajzl. Blažek se odstěhoval na Hradecko, pak se pro rodinné nespůsobilosti zastřelil.

V roce 1900 zde žili: Jan Hajzl a jeho manželka Františka Hajslová, syn Moric a 3 dcery – Božena, Karolina a Františka, tchán František Korbel a v nájemném bydlení nádenice, vdova Anna Komárková.

Poté předal chalupu synu Moricovi, který měl manželku Annu a dceru Marii.

V roce 1921 zde žili hospodář Moric, manželka Anna a dcery Marie a Božena, synové František, Ladislav a Václav a výminkářka Františka Hajzlová.

V místě, kde je obydlí postaveno, našli asi před 150 lety prý podzemní chodbu, vedla od západu k východu, pod silnicí dolů. Podle vyprávění pana Františka Velebného, vlezl prý do ní 16 letý chlapec Vincenc Jakoul, ale světlo mu v ní zhaselo. Na straně Západní došel dost daleko, ale narazil na překážku, snad na nějaké dveře.



Google Street View online
<https://www.google.com/maps>

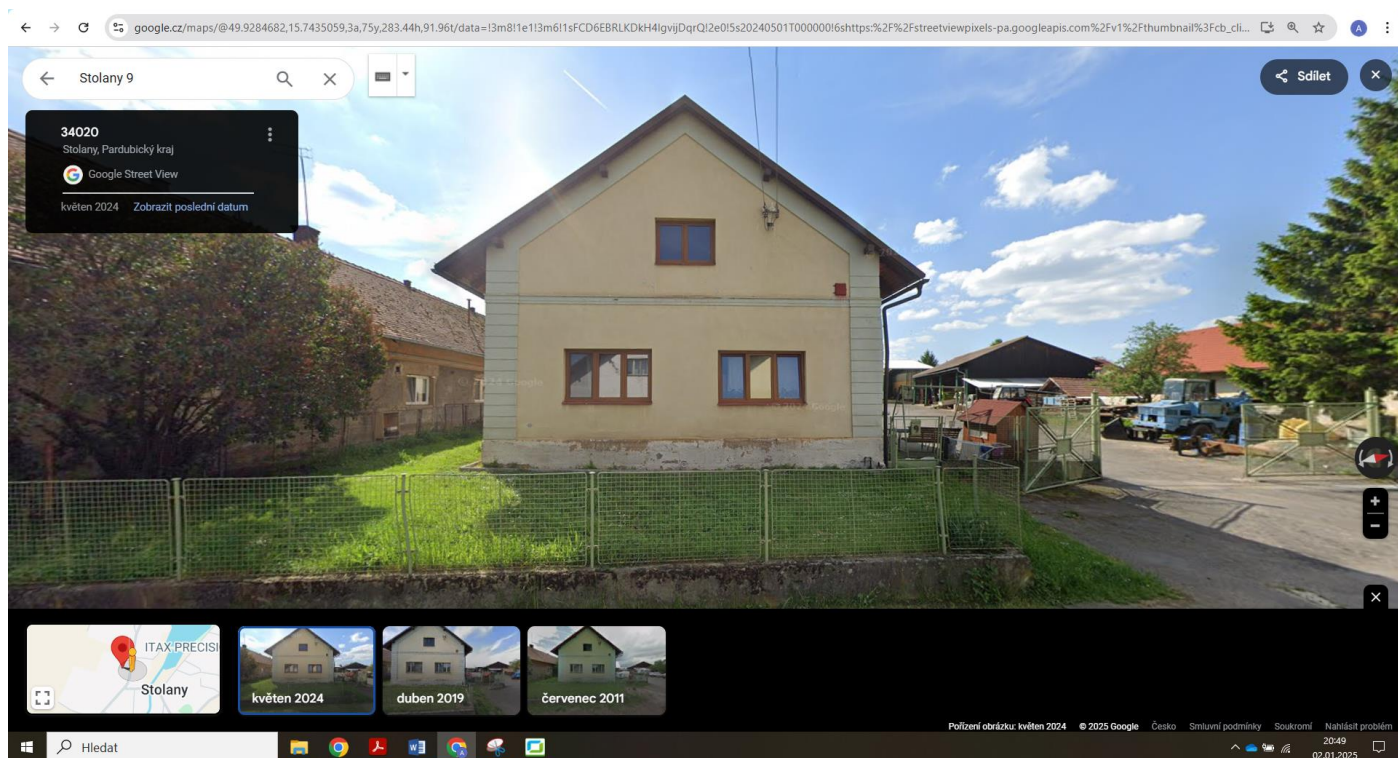


Název: CHR450018390
Oblast mapování: Čechy
Vlastník a distributor dat: Národní archiv
<https://ags.cuzk.cz/archiv/openmap.html?typ=skicic&idrastru=CHR450018390>

Č. p. 9

V roce 1900 byl majitelem Václav Skalický, žila zde jeho manželka Františka Skalická a syn Václav Hajsl (v zápise psáno s „s“), dcera Aloisie Skalická, čeledíni Jan Záruba a František Marek. V roce 1910 zde žili: majitel Jiljí Hajzl, jeho manželka Marie Hajzlová, dcery Marie a Emilie, syn Jiljí, matka majitele Františka Hajzlová, čeledín František Habart a služky Anna Málková a Anna Novotná. Jiljí staré stavení, stojící blízko čísla 8 zboursal a vystavěl na druhé straně dvora nové zděné. V roce 1926 postavil i novou stodolu.

V roce 1921 žili kromě rodiny v domě vdovec Stanislav Plechač, čeledín, krmič dobytka a Růžena Plechačová, služka, též čeledín při koních František Plechač.



Google Street View online
<https://www.google.com/maps>



Název: CHR450018390

Oblast mapování: Čechy
Vlastník a distributor dat: Národní archiv
<https://ags.cuzk.cz/archiv/openmap.html?typ=skicic&idrastru=CHR450018390>

Č. p. 10

Patřilo měšťanu heřmanoměsteckému Wirtovi, který měl v Heřmanově Městci ještě dům a hostinec. Svůj majetek v Městci propil a odstěhoval se na svůj půlstatek do Stolan. Ale i zde prodával kus po kus, až prohospodařil všechno. Zemřel na otravu z hub a jeho synové Karel a Antonín chodili žebrotou.

Velkou část polí prodal Stehlíkovi z čísla 20 a svoji usedlost prodal Janu Nevečeřalovi, který mu ponechal světničku k obývání. Nevečeřal předal pak živnost dceři Františce, která se provdala za Františka Kudyna z Chlumu. Když Františka zemřela, oženil se Kudyna s její sestrou Annou.

Po smrti Kudyna provdala se Anna za Rudolfa Horáka, majitele sousedního půlstatku číslo 37. Rudolf Horák svoji usedlost číslo 37 prodal Václavu Nevečeřalovi s částí pozemků, ostatek pozemků připojil k číslu 10, takže zde vznikl statek asi o 50 korcích.

Ve stavení byly 2 bytové jednotky, v roce 1921 zde žily rodiny Rudolfa Horáka ml. a Rudolfa Horáka st.

V bytě č. 1 byli: Rudolf a Anna Horákoví, synové Václav a Rudolf a jako další syn označen i František Novotný, dcera Božena. Dále je zde uveden krmič dobytka Čeněk Holub a kočí Karel Brožek, služka Marie Venhartová a čeledín Karel Kozel.

V bytě č. 2 žili výměnkáři Rudolf Horáka st. a manželka Anna. Rudolf Horák st. jako výměnkář v roce 1930 zemřel. Byl rolník a bývalý člen místního zastupitelstva a po dvě období byl starosta obce.



Google Street View online
<https://www.google.com/maps>



Název: CHR450018390
Oblast mapování: Čechy
Vlastník a distributor dat: Národní archiv
<https://ags.cuzk.cz/archiv/openmap.html?typ=skicic&idrastru=CHR450018390>